

Itinéraire

DÉBUT DU PARCOURS : PLACE DE LA RÉPUBLIQUE (MARCOUSSIS) > ÉTAPE 1 > Descendez la place en direction de la rue Pasteur que vous suivrez jusqu'au petit chemin qui se dessine sur votre gauche le long de la Salmouille. **KM 0.10 - ÉTAPE 2 >** Suivez le cours d'eau, traversez l'avenue Wolfgang Amadeus Mozart et poursuivez sur le chemin. **KM 0.60 - ÉTAPE 3 >** Suivez le fil d'eau jusqu'à emprunter le petit escalier sur votre gauche qui débouche sur la rue des Dahlias. Tournez à droite sur la rue Alfred Dubois. Soyez bien attentif à la petite venelle qui se faufile sur votre gauche avant le numéro 83 ; suivez-la jusqu'à croiser la rue de la Roche Garnier. En sortant du chemin, prenez à gauche puis tournez à droite quelque mètres plus loin, juste avant le 31 bis sur une petite sente. **KM 1.50 - ÉTAPE 4 >** Laissez-vous guider par ce petit chemin communal au cœur du coteau en gardant autant que possible le fond de vallée sur votre droite jusqu'à retrouver la rue du Mesnil Forget que vous surplombez. Tournez à gauche et gravissez cette rue, poursuivez sur votre lancée en empruntant le chemin piéton qui s'offre en face de vous jusqu'aux mares. **KM 2.30 - ÉTAPE 5 >** N'hésitez pas à vous éloigner du chemin principal que vous retrouvez après avoir emprunté de petits passages au plus proche des points d'eau. En sortant du boisement, continuez tout droit jusqu'au petit chemin rural qui partira sur votre gauche après un mur en pierre. **KM 2.90 - ÉTAPE 6 >** Au bout du chemin, tournez à gauche sur la route de Marcoussis, passez devant l'entrée du Data IV et tournez à droite sur le chemin du Grand Parc 100 mètres plus loin. Continuez tout droit sans prendre le chemin qui descend sur votre gauche. **KM 3.90 - ÉTAPE 7 >** Continuez sur votre chemin qui se courbe vers la gauche pour descendre au niveau du gymnase. Une fois passées les grilles, continuez votre descente en empruntant le petit chemin sur votre droite jusqu'au verger en contrebas. **KM 4.60 - ÉTAPE 8 >** Dirigez-vous sur votre droite pour retrouver la route de Nozay et continuez à la suivre jusqu'à la rue de la Ferronnerie sur votre gauche après la Rue Ruotte. Au bout de cette ruelle, vous regagnez la Place de la République. **KM 5.20 - ARRIVÉE**

Des carrières aux plaines agricoles

Lancez-vous dans un voyage entre deux communes du Triangle Vert : Nozay et Marcoussis. Cet itinéraire élaboré à l'occasion des Randos Durables 2017 vous racontera l'histoire de ce territoire singulier entre un plateau agricole et une vallée habitée. Partez à la découverte des grandes cultures, de la Salmouille et des carrières d'autrefois en empruntant des chemins méconnus. Lors de votre promenade, veillez à adopter un comportement respectueux envers ce territoire préservé et à ne pas troubler l'activité de la faune et de la flore en présence.

Le Triangle Vert des Villes Maraîchères du Hurepoix

Né le 27 juin 2003, le Triangle Vert regroupe les communes de Marcoussis, Saulx-les-Chartreux, Nozay, Villebon-sur-Yvette, ainsi que leurs agriculteurs, et les accompagne dans leurs projets portant sur l'agriculture périurbaine. Tous ensemble travaillent à concilier un développement harmonieux des villes et le maintien d'une agriculture économiquement viable, dans une optique de développement durable du territoire.

INFOS PARCOURS
Randonnée pedestre ou VTT
Durée : 1h30 à pieds
Distance : 5,2 Km
Niveau : facile
Départ : Marcoussis
Bus / P : Place de la République

DU TRIANGLE VERT



Marcoussis & Nozay

LES ITINÉRAIRES



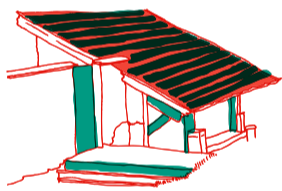
LA PLACE DE LA RÉPUBLIQUE

KM 0.0 - ÉTAPE 1 : Difficile aujourd'hui d'imaginer le cimetière paroissial qui se tenait sous la place de la République. Déplacé en 1849, il dépendait de l'église Sainte-Marie-Madeleine de Marcoussis, monument historique de la commune dont la construction s'est étalée entre le XII^e et le XV^e siècle. Quelques années plus tard, en 1894, la ligne de l'Arpajonnais, qui reliait Arpajon à la capitale, trouva sur cette place une station de choix au bout d'un embranchement spécial de 3 kilomètres. Cette amélioration du transport des denrées alimentaires est à l'origine de la spécialisation dans les cultures légumières de la commune aux dépens de son activité viticole. La violette (*Viola cornuta*), puis la fraise, étaient ici chargées en grandes quantités dans le tramway maraîcher pour être acheminées jusqu'aux Halles de Paris jusqu'en 1936.




LES CLOS MARAÎCHERS

KM 0.1 - ÉTAPE 2 : Avant de suivre le cours de la Salmouille, prenez un instant pour observer le clos maraîcher de la Ferme des Prés. Appartenant autrefois à une famille de notables de Marcoussis, ce lieu est très représentatif des clos qui parsemaient la commune. Les murs qui le délimitent emmagasinaient la chaleur du jour pour la redistribuer la nuit aux fruitiers palissés dont ils étaient les supports. Les bons observateurs remarqueront ainsi quelques crochets prévus à cet effet. Le cœur des clos maraîchers tenait lieu de pépinière pour les légumes avant qu'ils ne soient repiqués dans les champs.



LA SALMOUILLE ET LES LAVOIRS À LÉGUMES

KM 0.6 - ÉTAPE 3 Ce sont les débordements intempestifs du cours d'eau dans les champs avoisinants qui lui valurent son nom pour le moins humide. La Salmouille a toutefois favorisé le développement de l'activité maraîchère de la commune, en témoignent les nombreux lavoirs que vous trouverez sur votre chemin. Le linge de maison étant lavé dans des lavoirs communaux, les lavoirs individuels étaient à destination des légumes. Généralement adossés aux murs d'anciens clos maraîchers, ils permettaient aux cultivateurs de débarrasser leurs récoltes des impuretés, tout particulièrement les crosnes qui devaient être immergés dans des paniers toute une nuit. Pour rejoindre la prochaine étape, empruntez le petit escalier qui relie le cours d'eau à la rue des Dahlias. Celle-ci doit son nom aux nombreuses espèces de dahlias que M. Chevalier, éminent horticulteur, cultivait dans son laboratoire. Expédiés dans le monde entier sous la marque "Bellejame", ces dahlias firent la réputation de Marcoussis jusqu'en 1982 quand le laboratoire cessa son activité.



LE COTEAU HABITÉ

KM 1.5 - ÉTAPE 4 : Après vous être courageusement engagés dans une série de venelles et de sentes, vous arrivez dans l'intimité du coteau sud de Marcoussis.

Tardivement habité, ce versant fut d'abord occupé par la viticulture jusqu'aux années 1880. L'arrivée de l'Arpajonnais, la crise du phylloxéra et la faible qualité du vin produit conduisirent à abandonner la vigne au profit de la fraise qui devint la grande spécialité de Marcoussis. Des variétés précoces comme la "Surprise des Halles" y profitaient de l'exposition ensoleillée tout comme dans la plaine où la "Fraise des Quatre Saisons" était cultivée. La production de la fraise dans la commune atteint des chiffres records (70 tonnes dans les meilleures années) et occupa jusqu'à 150 hectares en 1892. L'arrivée de maladies et le développement du machinisme dans les années 1930 ont peu à peu incité à son remplacement par des cultures plus rentables.



LES MARES DE MEULIÈRE

KM 2.3 - ÉTAPE 5 : Les mares du Mesnil Forget constituent un paysage énigmatique qui rappelle encore une fois l'activité du coteau d'antan. Ces trous d'eau ont été formés par l'exploitation sauvage et temporaire de bancs de meulière. Vous marchez ainsi sur une strate géologique superficielle constituée d'argiles à meulières et située au-dessus des couches desquelles était extrait le grès croisé plus tôt dans votre promenade. Les dépressions non comblées laissent encore deviner la pente douce qui permettait de charger la meulière sur des charrettes tirées par des chevaux. Beaucoup des meulières extraites sur le coteau peuvent encore s'observer à Marcoussis à l'instar du clocher de l'église ou encore de la mairie de Nozay. La meulière était réputée pour son pouvoir isolant et le sablon exploité non loin permettait de tirer des joints solides une fois mélangé à de la chaux. Cette intervention humaine a permis l'installation d'un milieu riche d'une diversité faunistique et floristique typique des milieux humides qui s'offre à vous aujourd'hui : laïches (*Carex pendula*), jonc (*Juncus acutus*), saules (*Salix sp.*), peupliers trembles (*Populus tremula*) bien que des espèces comme l'ajonc (*Ulex europaeus*) indiquent aussi un milieu perturbé.



LE PLATEAU DE NOZAY


KM 2.9 - ÉTAPE 6 : Au sortir du coteau boisé, l'horizon lointain du plateau de Nozay s'offre à vous progressivement. L'eau est rare dans ce paysage perché, mais il n'en est pas pour le moins fertile. En témoignent les quelques fermes stratégiquement implantées qu'il rassemble et la diversité de ses cultures. Au-delà des classiques céréales (blé, orge, triticale), vous pourrez également y observer des cultures moins répandues (lentilles, soja, luzerne) ainsi que des productions légumières (fraises, tomates, courgettes, haricots...).



LES CARRIÈRES DE GRÈS

KM 3.9 - ÉTAPE 7 : Le coteau Nord de Marcoussis est marqué par une activité ancienne de la commune : l'extraction de la pierre. L'affleurement de grès de Fontainebleau sur lequel vous vous trouvez est caractéristique de l'altitude à laquelle vous êtes. Entre le XIX^e et le XX^e siècle, le versant était ainsi jalonné de carrières exploitées par la Ville de Paris pour le pavement


de ses espaces publics extérieurs. D'imposants blocs de taille se laissent encore observer et nombreuses sont les traces d'outils que vous pourrez dénicher. Si la plupart des pavés utilisés à Marcoussis sont aujourd'hui sous le bitume, vous pouvez encore fouler quelques irréductibles dans la rue de la Ferronnerie.











LE PETIT NICE




KM 4.6 - ÉTAPE 8 : Le Petit Nice, se trouve à mi parcours de la route de Nozay, là où elle s'enroule comme la coquille d'un escargot. Exposé plein Sud, le lieu doit son nom aux quelques degrés supplémentaires qui s'y maintiennent toute l'année par rapport au reste de la commune. Autrefois très fréquenté pour les grandes occasions du village autant que pour les pique-niques ensoleillés, ce lieu accueille aujourd'hui un jeune verger partagé de pêches blanches et de pommes. La commune a privilégié dans ce verger une diversité des essences cultivées pour permettre une cueillette répartie sur plusieurs saisons, en accès libre.

APRÈS LA VISITE

 **DIDIER SKURA** maraîcher certifié en Agriculture Biologique depuis 2010, permettant ainsi d'avoir près de 50% de la surface cultivée de Nozay dépourvue de produits phytosanitaires. Vous pouvez retrouver ses produits cultivés à Nozay sur les marchés d'Orsay (mar-ven), Palaiseau-Lozère (mer-sam), Palaiseau-centre (dim) et Nozay (sam-matin).

 **JEAN-DENIS MULLER** apiculteur. Vous trouverez ses produits sur le marché de Nozay ou au marché de Noël, mais également à la boulangerie au Cœur de Nozay et à la boutique des Potagers de Marcoussis  **L'ESAT LA VIE EN HERBES** est un Etablissement et service d'aide par le travail (esat) qui accueille des adultes en situation de handicap pour apprendre à cultiver et conditionner des plantes aromatiques et médicinales biologiques. Leurs produits peuvent se commander en ligne ou se trouver à la Ferme des Potagers  www.lavieenherbes.fr

 **LES POTAGERS DE MARCOUSSIS** et la conserverie coopérative sont des entreprises de l'Économie Sociale et Solidaire. Chantiers d'insertions, sous statut associatif loi 1901, ils ont pour support d'activité la culture biologique de fruits et légumes de saison et la transformation alimentaire. Tous leurs produits sont distribués en circuits courts et disponibles à la boutique de la Ferme  Chemins de Regard 91460 Marcoussis / 01.64.49.52.80  **BRASSERIE OX.** La Brasserie Artisanale de Marcoussis vous propose sa gamme de bières Ox'Bier. Venez déguster ces bières artisanales réalisées avec passion par les OCHS père et fils, brasseurs de votre région ! Vous pourrez également fabriquer votre propre bière et rentrer dans la confrérie des brasseurs.  50 Route d'Orsay, 91460 Marcoussis / 01.69.63.45.54  **LE COURS DES HALLES.** Arlette et Frédéric Mascetti vous proposent tous les produits maraîchers de saison de leur ferme, ainsi que d'autres produits locaux (champignons et conserves bio de la ferme des Potagers, herbes aromatiques de l'ESAT La Vie en Herbes, lentilles vertes bio de la ferme de Didier Skura à Nozay, produits laitiers, jus...)

 14 Rue Alfred Dubois, 91460 Marcoussis / 01.69.80.66.04  **SYNDICAT D'INITIATIVE.** L'équipe du syndicat d'initiative vous accueille et met notamment à votre disposition une importante documentation sur Marcoussis et la région. Horaires : Le jeudi et le samedi, 9h15 - 12h.  17 Rue Alfred Dubois, 91460 Marcoussis / 09.64.04.10.16.

Retrouvez toutes les parcours et informations sur le site www.trianglevert.org. Les dépliants sont aussi disponibles dans chacune des mairies du Triangle Vert et à l'Office Départemental du tourisme de l'Essonne. Conception éditoriale et graphisme réalisés par l'Atelier de l'Ours avec le concours de l'Association Historique de Marcoussis.